

PRONÓSTICO METEOROLÓGICO POR REGIONES

PRONÓSTICO 23 DE SEPTIEMBRE DE 2024

BM267-2024

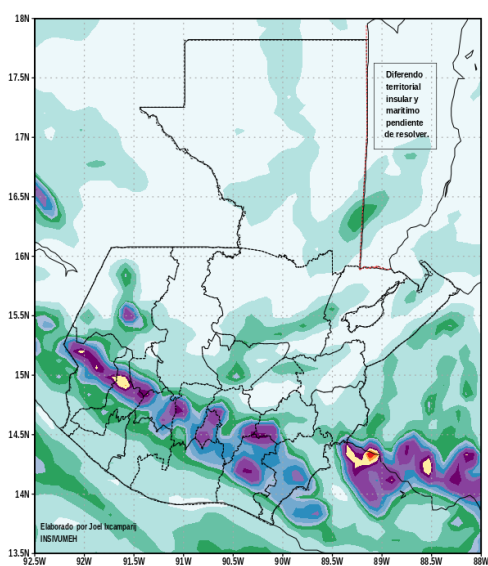
Condiciones y perspectiva: Se prevé ambiente cálido, húmedo e inestable sobre el territorio nacional. Nubosidad dispersa predominando durante la mañana.

Se espera ingreso de humedad desde ambos litorales, por lo que se prevén lluvias acompañadas de actividad eléctrica por la tarde y noche, del sur al centro del país. Los mayores acumulados de lluvia podrían presentarse en Bocacosta y sureste de Valles de Oriente. No se descartan lluvias o lloviznas en Caribe en horas de la noche y madrugada.

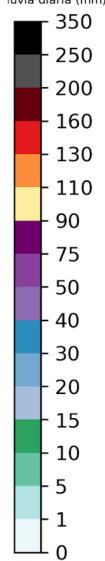
Las condiciones atmosféricas promoverán tormentas locales severas con abundante lluvia y viento fuerte.

Se recomienda mantener las precauciones necesarias ante las lluvias previstas ya que podrían provocar lahares en la cadena volcánica, crecidas repentinas de ríos, inundaciones, movimientos en masa o daños a la red vial del país.

Pronóstico de lluvia diaria WRF-BMJ GFS, 23SEP2024



Acumulado de lluvia diaria (mm)



Mapa de Estaciones Hidroclimáticas



















Región Altiplano Central:

2024-09-22 09:39

















Lugar	Temperatura Mínima (C°)	Temperatura Máxima (C°)	Viento	Condiciones Previstas			
				Madrugada	Mañana	Tarde	Noche
Guatemala - Guatemala	14 a 16	23 a 25	Noreste ligero sur en la tarde				
Suiza Contenta - Sacatepéquez	12 a 14	21 a 23	Noreste ligero sur en la tarde				
Cubulco - Baja Verapaz	20 a 22	31 a 33	Noreste ligero				
Alameda Icta - Chimaltenango	12 a 14	24 a 26	Noreste ligero sur en la tarde				

PRONÓSTICO METEOROLÓGICO POR REGIONES

Región Occidente:

















Lugar	Temperatura Mínima (C°)	Temperatura Máxima (C°)	Viento	Condiciones Previstas			
				Madrugada	Mañana	Tarde	Noche
San Pedro Sacatepéquez-San Marcos	09 a 11	21 a 23	Sur ligero				
Huehuetenango- Huehuetenango	12 a 14	23 a 25	Noreste ligero				
Labor Ovalle- Quetzaltenango	08 a 10	21 a 22	Sur ligero				
Todos Santos - Huehuetenango	05 a 07	19 a 21	Noreste ligero				

Región Bocacosta:













Lugar	Temperatura Mínima (C°)	Temperatura Máxima (C°)	Viento	Condiciones Previstas			
				Madrugada	Mañana	Tarde	Noche
Sabana Grande - Escuintla	19 a 21	31 a 33	Suroeste ligero				
Mazatenango - Suchitepéquez	20 a 22	32 a 34	Suroeste ligero				
Catarina - San Marcos	20 a 22	33 a 35	Suroeste ligero				
Santiago Atitlán - Sololá	14 a 16	24 a 26	Noreste ligero				

PRONÓSTICO METEOROLÓGICO POR REGIONES













Región Pacífico:

Lugar	Temperatura Mínima (C°)	Temperatura Máxima (C°)	Viento	Condiciones Previstas			
				Madrugada	Mañana	Tarde	Noche
Champerico - Retalhuleu	21 a 23	31 a 33	Suroeste ligero				
Retalhuleu - Retalhuleu	20 a 22	31 a 33	Suroeste ligero				
Puerto de San José - Escuintla	20 a 22	30 a 32	Suroeste ligero				
Montufar - Jutiapa	21 a 23	32 a 34	Suroeste ligero				

Región Valles de Oriente:

















Lugar	Temperatura Mínima (C°)	Temperatura Máxima (C°)	Viento	Condiciones Previstas			
				Madrugada	Mañana	Tarde	Noche
Asunción Mita - Jutiapa	20 a 22	30 a 32	Noreste ligero				
Esquipulas - Chiquimula	18 a 20	25 a 27	Noreste ligero				
La Fragua - Zacapa	19 a 21	30 a 32	Noreste ligero				

Región Caribe:

















Lugar	Temperatura Mínima (C°)	Temperatura Máxima (C°)	Viento	Condiciones Previstas			
				Madrugada	Mañana	Tarde	Noche
Puerto Barrios - Izabal	20 a 22	31 a 33	Noreste ligero				
Mariscos - Izabal	21 a 23	30 a 32	Noreste ligero				
Las Vegas - Izabal	21 a 23	31 a 33	Noreste ligero				

PRONÓSTICO METEOROLÓGICO POR REGIONES

Región Norte:

Lugar	Temperatura Mínima (C°)	Temperatura Máxima (C°)	Viento	Condiciones Previstas			
				Madrugada	Mañana	Tarde	Noche
Flores - Petén	20 a 22	31 a 33	Sureste ligero				
Poptún - Petén	20 a 22	30 a 32	Sureste ligero				
Bethel - Petén	21 a 23	31 a 33	Sureste ligero				
San Pedro Mactún - Petén	21 a 23	32 a 34	Sureste ligero				

Región Franja Transversal del Norte:























Lugar	Temperatura Mínima (C°)	Temperatura Máxima (C°)	Viento	Condiciones Previstas			
				Madrugada	Mañana	Tarde	Noche
Nebaj - Quiché	12 a 14	22 a 24	Noreste ligero				
Cobán - Alta Verapaz	15 a 17	23 a 25	Noreste ligero				
Cahabón - Alta Verapaz	18 a 20	30 a 32	Noreste ligero				
Panzós - Alta Verapaz	18 a 20	30 a 32	Noreste ligero				

Pronosticador:

ANA GABRIELA PÉREZ
OFICINA DE METEOROLOGÍA
CENTRO DE MONITOREO
INSIVUMEH

PRONÓSTICO METEOROLÓGICO POR REGIONES

Leyenda de íconos:

Ícono	Descripción	Ícono	Descripción
	Llovizna		Tormentas eléctricas
	Lluvias moderadas		Granizo
	Lluvia fuerte		Niebla
	Día despejado		Noche despejada
	Pocas nubes diurnas		Pocas nubes nocturnas
	Nubes dispersas diurnas		Nubes dispersas nocturnas
	Nublados parciales diurnos		Nublados parciales nocturnos
	Neblina diurna		Neblina nocturna
	Lluvia diurna		Lluvia nocturna
	Lluvias dispersas con actividad eléctrica diurna		Lluvias dispersas con actividad eléctrica nocturna
	Humo		Totalmente nublado